


I 自然条件

【位置】 東経 139° 55′ (宇津峠付近) ~ 139° 37′ (地神山)
 北緯 37° 49′ (種蒔山付近) ~ 38° 16′ (西朝日岳)

※国土地理院2万5千分の1地形図より

海拔 137m(役場付近)

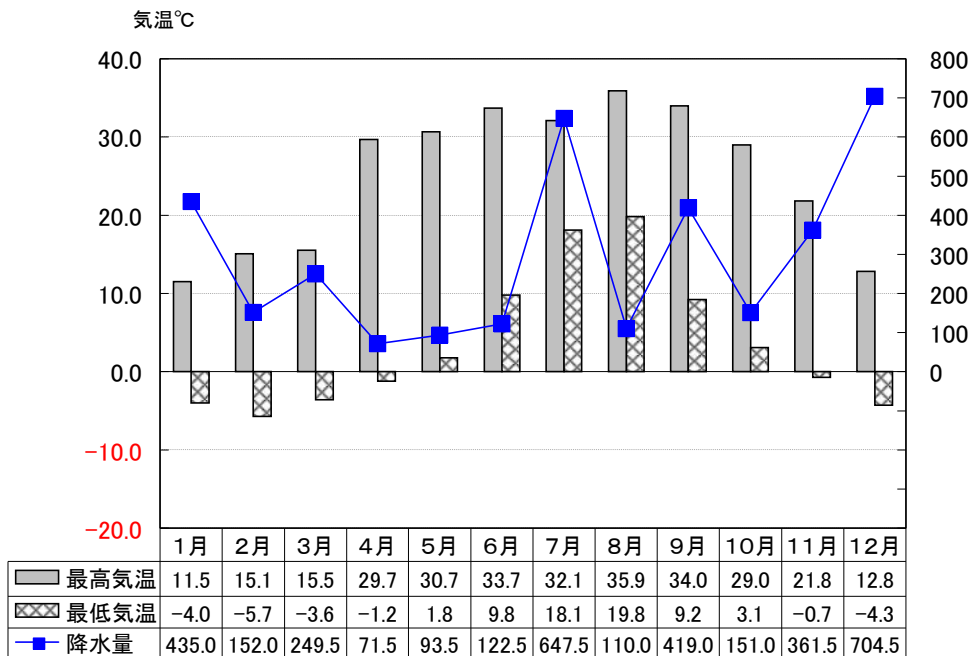
【面積】 737.56km² (山形県総面積の7.9%)



[令和6年度 土地に関する概要調書報告書]

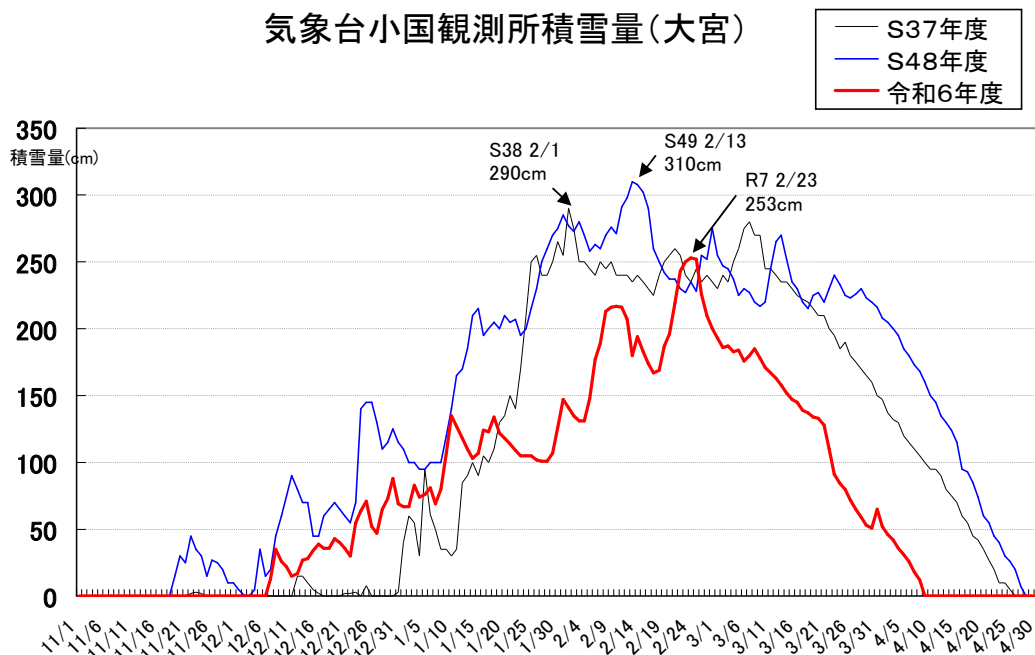
【気象】

令和6年 月別気温・降水量



[山形県気象月報]

気象台小国観測所積雪量(大宮)



区分 年次	降雪			積雪		根雪期間(日)
	降雪累計 (cm)	最大降雪深		最大深 (cm)	月日	
		深(cm)	月日			
元	774	80	1/26	118	1/26	12/17 ~ 3/7 (81)
2	1,164	73	2/24	209	2/24	12/24 ~ 4/9 (107)
3	835	55	1/24	119	2/26	12/10 ~ 3/31 (98)
4	919	57	2/2	97	2/3	12/12 ~ 3/25 (106)
5	1,250	59	12/23	169	2/15	12/15 ~ 4/13 (120)
6	1,170	62	12/17	177	2/8	12/15 ~ 4/6 (116)
7	1,217	82	2/2	209	2/2	12/16 ~ 4/14 (121)
8	619	47	12/1	123	2/14	1/3 ~ 3/23 (80)
9	632	47	1/20	145	1/27	1/5 ~ 3/24 (79)
10	677	47	2/4	121	2/15	12/31 ~ 3/18 (78)
11	1,119	75	12/19	222	3/1	12/12 ~ 4/15 (125)
12	1,153	60	12/28	230	2/13	12/25 ~ 4/14 (111)
13	837	41	2/11	235	2/16	12/11 ~ 3/26 (106)
14	949	76	12/12	129	2/1	12/11 ~ 4/2 (113)
15	880	55	1/27	176	2/9	12/8 ~ 4/2 (117)
16	1,210	65	1/11	228	2/24	12/22 ~ 4/15 (115)
17	1,224	50	1/9	246	2/6	12/9 ~ 4/19 (132)
18	503	38	3/8	95	2/3	12/29 ~ 3/29 (91)
19	944	50	1/18	177	2/18	12/31 ~ 4/4 (96)
20	630	70	2/18	157	2/20	12/26 ~ 3/20 (85)
21	921	74	2/4	161	2/7	12/15 ~ 4/3 (110)
22	920	35	12/16	219	2/1	12/15 ~ 4/22 (128)
23	1,159	40	2/4	247	2/4	12/17 ~ 4/26 (132)
24	1,068	35	2/11	232	2/25	12/7 ~ 4/10 (125)
25	808	34	2/6	160	2/23	12/13 ~ 4/2 (110)
26	896	53	12/7	215	2/10	12/6 ~ 4/14 (129)
27	639	32	1/25	107	2/11	1/8 ~ 3/22 (74)
28	766	39	1/11	125	2/15	1/11 ~ 4/6 (86)
29	965	44	2/14	239	2/14	12/8 ~ 4/3 (120)
30	799	36	2/13	171	2/14	12/9 ~ 3/26 (109)
R1	219	21	12/6	31	1/5	~ (0)
2	855	54	2/17	201	2/11	12/14 ~ 3/23 (99)
3	948	33	1/17	233	2/25	12/17 ~ 4/11 (116)
4	838	93	12/24	183	2/1	12/15 ~ 3/29 (105)
5	482	32	1/24	62	1/26	12/18 ~ 3/24 (97)
6	868	41	2/6	253	2/24	12/7 ~ 4/8 (123)

※降雪に関する数値は、山形県置賜総合支庁建設部小国分所設置記録

[山形地方気象台(小国観測所)]